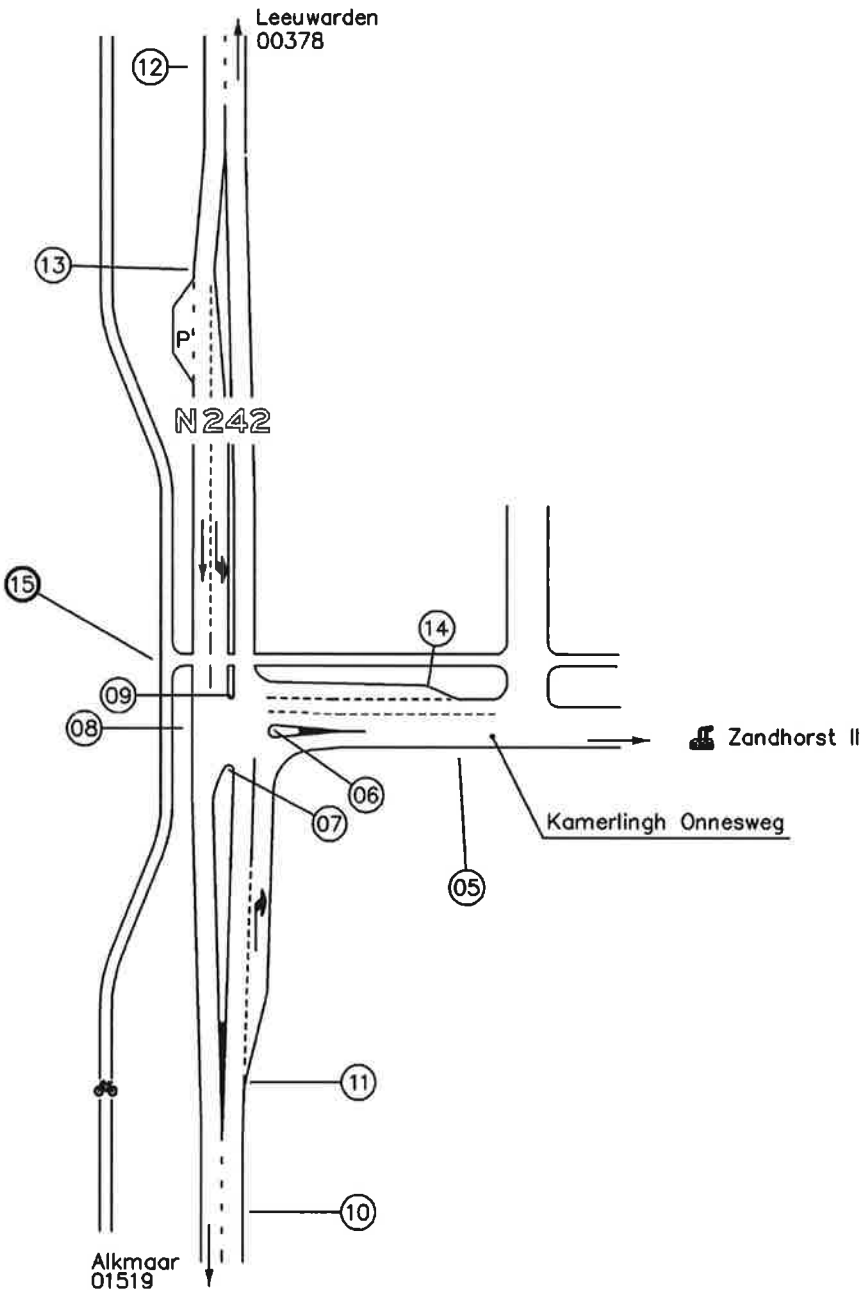


<b>gemeente</b>	[Gemeente]	<b>kruispuntnummer</b>	<b>06309</b>
<b>provincie</b>	[Provincie]		
<b>wegbeheerder</b>	Gemeente Heerhugowaard	<b>routenummer 3</b>	
<b>omschrijving</b>	N242 - Kamerlingh Onnesweg	<b>routenummer 4</b>	
<b>routenummer 1</b>	N242	<b>ontwerpdata</b>	25-10-12
<b>routenummer 2</b>			
<b>locatieaanduiding</b>			
<b>soort aanduiding</b>			



## ● Specificatie wegwijzer

**gemeente** HEERHUGOWAARD  
**provincie** Noord-Holland  
**standplaats** Z, berm Kamerlingh Onnesweg, O. zijde v/d aansluiting met de N242.

## ● Bewegwijzering

**wegwijzernummer** 06309/005

**type wegwijzer** Wijk- of objectbord  
**uitvoering** Volreflecterend  
**bouwjaar bord** zie tabel  
**type constructie** Flespaal, kleine verzinkte mast  
**bouwjaar constructie** 2003  
**wegbeheerder** Gemeente Heerhugowaard  
**onderhoudsplichtige** Gemeente Heerhugowaard

**letterhoogte** 14/10 U  
**rd-coördinaten** X=  
Y=  
**bps-code**  
**ontwerpdatum** 09-05-2005

## bijzonderheden

EZ/DZ	Bouwjaar



Wegwijzernummer	06309/005	Gemeente	HEERHUGOWAARD	Ontwerfdatum	N242 - Kamerlingh Onnesweg
Standplaats	Gemeente Heerhugowaard	Onderhoudsplichtige	Gemeente Heerhugowaard	Plaatsnaam	wijk-/objectbord VWF

**gemeente** HEERHUGOWAARD  
**provincie** Noord-Holland  
**standplaats** N242 - Kamerlingh Onnesweg, op de kop van de verkeersgeleider gelegen in de Kamerlingh Onnesweg.

**wegwijzernummer** 06309/006

**type wegwijzer** Lichtwegwijzer  
**uitvoering** Transparant, inwendig verlicht  
**bouwjaar bord** zie tabel  
**type constructie** Gecombin. met uitleggermast van verkeerslichten en openbare verlichting  
**bouwjaar constructie**  
**wegbeheerder** Provincie Noord-Holland  
**onderhoudsplichtige** Provincie Noord-Holland  
**type uithouder** n.v.t.  
**lichtpunthoogte** n.v.t.

**letterhoogte** 12/9 U  
**rd-coördinaten** X=  
Y=

**bps-code**

**ontwerpdatum** 23-10-2012

#### bijzonderheden

1A

1B

3A

3B

5A

5B

7A

7B

9A

9B

11A

11B



2B

2A

4B

4A

6B

6A

8B

8A

10B

10A

12B

12A

Wijsrichting armen  
(Bovenaanzicht)



Bouwjaar onderdelen

nr	Arm/ frame	Plaat A	Plaat B	Led
1				
2	2005	2005	2013	
3				
4				
5				

**gemeente** HEERHUGOWAARD  
**provincie** Noord-Holland  
**standplaats** OP de kop van de Z. middengeleider in de N242, t.h.v. de aansluiting met de Kamerlingh Onnesweg.

**wegwijzernummer** 06309/007

**type wegwijzer** Lichtwegwijzer  
**uitvoering** Transparant, inwendig verlicht  
**bouwjaar bord** zie tabel  
**type constructie** Gecombin. met uitleggermast van verkeerslichten en openbare verlichting  
**bouwjaar constructie**  
**wegbeheerder** Provincie Noord-Holland  
**onderhoudsplichtige** Provincie Noord-Holland  
**type uithouder** n.v.t.  
**lichtpunthoogte** n.v.t.

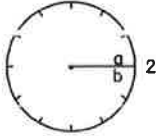
**letterhoogte** 12/9 U  
**rd-coördinaten** X=  
Y=

**bps-code**

**ontwerpdatum** 23-10-2012

#### bijzonderheden

1A		2B
1B		2A
3A		4B
3B		4A
5A		6B
5B		6A
7A		8B
7B		8A
9A		10B
9B		10A
11A		12B
11B		12A

Wijsrichting armen (Bovenaanzicht)				
				
Bouwjaar onderdelen				
nr	Arm/ frame	Plaat A	Plaat B	Led
1				
2	2005	2013	2005	
3				
4				
5				

## ● Specificatie wegwijzer

## ● Bewegwijzering

gemeente HEERHUGOWAARD  
 provincie Noord-Holland  
 standplaats W. berm van N242, recht t.o. de aansluiting met de Kamerlingh Onnesweg.

wegwijzernummer **06309/008**

type wegwijzer Lichtwegwijzer  
 uitvoering Transparant, inwendig verlicht  
 bouwjaar bord zie tabel  
 type constructie Gecombin. met mast openb. verl.  
 bouwjaar constructie 1995  
 wegbeheerder Provincie Noord-Holland  
 onderhoudsplichtige Provincie Noord-Holland  
 type uithouder Enkel 1500mm  
 lichtpunthoogte 10 (meter)

letterhoogte 12/9 U  
 rd-coördinaten X=  
 Y=  
 bps-code  
 ontwerpdatum 12-05-2005

## bijzonderheden

1A	GRIJS	2B
1B	N242 Zandhorst I	2A
3A	GRIJS	4B
3B	Caravan- boulevard	4A
5A	GRIJS	6B
5B	Heerhugowaard 3 Alkmaar 9	6A
7A		8B
7B		8A
9A		10B
9B		10A
11A		12B
11B		12A

Wijsrichting armen  
(Bovenaanzicht)



Bouwjaar onderdelen

nr	Arm/ frame	Plaat A	Plaat B	Led
1				
2	2005	2005	2005	
3				
4	2005	2005	2005	
5				
6	2005	2005	2005	
7				
8				
9				
10				
11				
12				

## ● Specificatie wegwijzer

gemeente HEERHUGOWAARD

provincie Noord-Holland

standplaats Op de kop van N. middengeleider gelegen in de N242, t.h.v. de aansluiting met de Kamerlingh Onnesweg.

## ● Bewegwijzering

wegwijzernummer 06309/009

type wegwijzer Lichtwegwijzer  
 uitvoering Transparant, inwendig verlicht  
 bouwjaar bord zie tabel  
 type constructie Gecombin. met mast openb. verl.  
 bouwjaar constructie 2005  
 wegbeheerder Provincie Noord-Holland  
 onderhoudsplichtige Provincie Noord-Holland  
 type uithouder Dubbel 1250mm  
 lichtpunthoogte 10 (meter)

letterhoogte 12/9 u  
 rd-coördinaten X=  
 Y=  
 bps-code  
 ontwerpdatum 06 10 2005

## bijzonderheden

1A

1B

3A

3B

5A

5B

7A

7B

9A

9B

11A

11B



2B

2A

4B

4A

6B

6A

8B

8A

10B

10A

12B

12A

**Wijzrichting armen  
(Bovenaanzicht)**

**Bouwjaar onderdelen**

nr	Arm/ frame	Plaat A	Plaat B	Led
1				
2	2005	2005	2005	
3				
4	2005	2005	2005	
5				
6				
7				
8				
9				
10				
11				
12				

**gemeente** HEERHUGOWAARD **wegwijzernummer** 06309/010  
**provincie** Noord-Holland  
**standplaats** O. berm van N242, ca. 200m ten Z. van de aansluiting met de Kamerlingh Onnesweg.

**type wegwijzer** Voorwegwijzer  
**uitvoering** Volreflecterend  
**bouwjaar bord** zie tabel  
**type constructie** Staalconstructie  
**bouwjaar constructie**  
**wegbeheerder** Provincie Noord-Holland  
**onderhoudsplichtige** Provincie Noord-Holland  
**type uithouder** n.v.t.  
**lichtpunthoogte** n.v.t.  
**portaaloverspanning** n.v.t.

**letterhoogte** 17/12 U  
**rd-coördinaten** X=  
Y=  
**bps-code**  
**ontwerpdatum** 23-10-2012  
**b\*h**  
**opzetbord b\*h**  
**onderkant bord**

**bijzonderheden**



**gemeente** HEERHUGOWAARD **wegwijzernummer** 06309/011  
**provincie** Noord-Holland  
**standplaats** O. berm van de N242, ca. 120m ten Z. van de aansluiting met de Kamerlingh Onnesweg.

<b>type wegwijzer</b>	Voorwegwijzer	<b>letterhoogte</b>	17/12 U
<b>uitvoering</b>	Volreflecterend	<b>rd-coördinaten</b>	X= Y=
<b>bouwjaar bord</b>	zie tabel	<b>bps-code</b>	
<b>type constructie</b>	Staalconstructie	<b>ontwerpdatum</b>	26-10-2012
<b>bouwjaar constructie</b>		<b>b*h</b>	
<b>wegbeheerder</b>	Provincie Noord-Holland	<b>opzetbord b*h</b>	
<b>onderhoudsplichtige</b>	Provincie Noord-Holland	<b>onderkant bord</b>	
<b>type uithouder</b>	n.v.t.		
<b>lichtpunthoogte</b>	n.v.t.		
<b>portaaloverspanning</b>	n.v.t.		
<b>bijzonderheden</b>			





**gemeente** HEERHUGOWAARD **wegwijzernummer** 06309/012  
**provincie** Noord-Holland  
**standplaats** W. berm van de N242, ca. 170m ten N. van de aansluiting met de Kamerlingh Onnesweg.

**type wegwijzer** Voorwegwijzer  
**uitvoering** Volreflecterend  
**bouwjaar bord** zie tabel  
**type constructie** Staalconstructie  
**bouwjaar constructie**  
**wegbeheerder** Provincie Noord-Holland  
**onderhoudsplichtige** Provincie Noord-Holland  
**type uithouder** n.v.t.  
**lichtpunthoogte** n.v.t.  
**portaaloverspanning** n.v.t.

**letterhoogte** 17/12 U  
**rd-coördinaten** X=  
Y=  
**bps-code**  
**ontwerpdatum** 25-10-2012  
**b\*h**  
**opzetbord b\*h**  
**onderkant bord**

**bijzonderheden**

**gemeente** HEERHUGOWAARD **wegwijzernummer** 06309/013  
**provincie** Noord-Holland  
**standplaats** W. berm van de N242, ca. 90m ten N. van de aansluiting met de Kamerlingh Onnesweg.

<b>type wegwijzer</b>	Voorwegwijzer	<b>letterhoogte</b>	17/12 U
<b>uitvoering</b>	Volreflecterend	<b>rd-coördinaten</b>	X= Y=
<b>bouwjaar bord</b>	zie tabel	<b>bps-code</b>	
<b>type constructie</b>	Staalconstructie	<b>ontwerpdatum</b>	26-10-2012
<b>bouwjaar constructie</b>		<b>b*h</b>	
<b>wegbeheerder</b>	Provincie Noord-Holland	<b>opzetbord b*h</b>	
<b>onderhoudsplichtige</b>	Provincie Noord-Holland	<b>onderkant bord</b>	
<b>type uithouder</b>	n.v.t.		
<b>lichtpunthoogte</b>	n.v.t.		
<b>portaaloverspanning</b>	n.v.t.		
<b>bijzonderheden</b>			



● Specificatie wegwijzer

gemeente HEERHUGOWAARD  
 provincie Noord-Holland  
 standplaats N. berm van de Kamerlingh Onnesweg, ca. 60m voor de stopstreep vasn de aansluiting op de N242.

wegwijzernummer **06309/014**

type wegwijzer	Voorwegwijzer	letterhoogte	14/10 U
uitvoering	Volreflecterend	rd-coördinaten	X=
bouwjaar bord	2005		Y=
type constructie	Geschilderde stalen mast	bps-code	
bouwjaar constructie	2005	ontwerpdatum	12-05-2005
wegbeheerder	Gemeente Heerhugowaard	b*h	2750x1500
onderhoudsplichtige	Provincie Noord-Holland	opzetbord b*h	
lichtpunthoogte	n.v.t.	onderkant bord	3,5m
type uithouder	n.v.t.		
portaaloverspanning	n.v.t.		

bijzonderheden



● Specificatie wegwijzer

● Bewegwijzering

**gemeente** HEERHUGOWAARD  
**provincie** Noord-Holland  
**standplaats** W. berm N242, op de kop van de aansluiting van fietspaden.

**wegwijzernummer** 06309/015

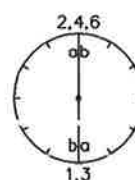
**type wegwijzer** Fietshandwijzer, fietsbord  
**uitvoering** Niet reflecterend  
**bouwjaar bord** zie tabel  
**type constructie** Geschilderde stalen mast  
**bouwjaar constructie** 2005  
**wegbeheerder** Provincie Noord-Holland  
**onderhoudsplichtige** Provincie Noord-Holland  
**type uithouder** n.v.t.  
**lichtpunthoogte** n.v.t.

**letterhoogte** 5/4 U Rood op wit  
**rd-coördinaten** X=  
Y=  
**bps-code**  
**ontwerpdatum** 12-05-2005

**bijzonderheden**

1A	Broek op Langedijk 3	Zuid-Scharwoude De Noord 2	2B
1B	GRIJS	GRIJS	2A
3A	Heerhugowaard 2 Alkmaar 10	Noord-Scharwoude Oudkarspel 4	4B
3B	GRIJS	GRIJS	4A
5A		Schagen 14 Leeuwarden 97	6B
5B		GRIJS	6A
7A			8B
7B			8A
9A			10B
9B			10A
11A			12B
11B			12A

**Wijsrichting armen  
(Bovenaanzicht)**



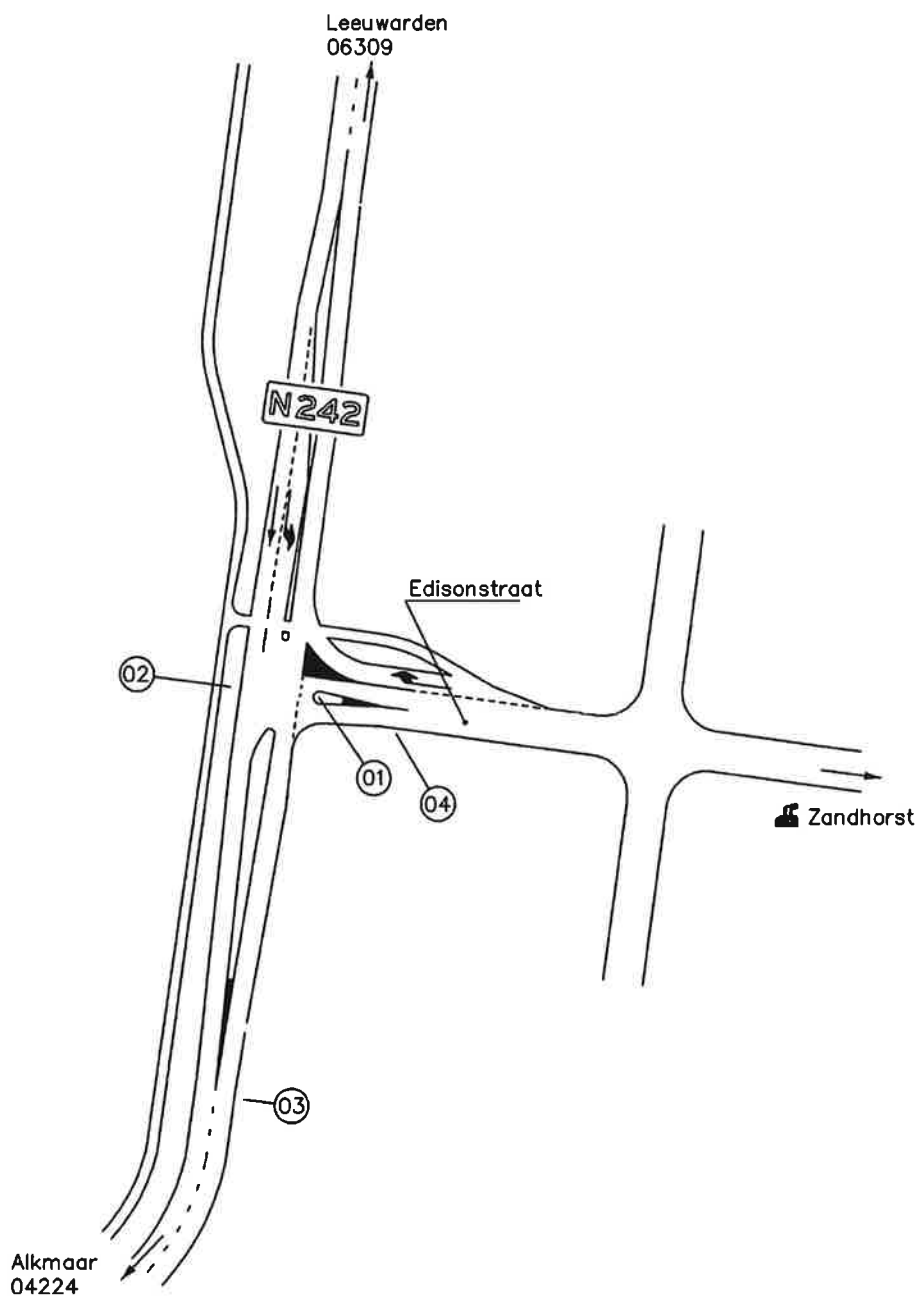
**Bouwjaar onderdelen**

nr	Arm/ frame	Plaat A	Plaat B	Led
1	2005			
2	2005			
3	2005			
4	2005			
5				
6	2005			
7				
8				
9				
10				
11				
12				

**gemeente** [Gemeente]  
**provincie** [Provincie]  
**wegbeheerder** Provincie Noord-Holland  
**omschrijving** N242 - EDISONSTRAAT  
**routennummer 1** N242  
**routennummer 2**  
**locatieaanduiding**  
**soort aanduiding**

**kruispuntnummer** 01519

**routennummer 3**  
**routennummer 4**  
**ontwerpdatum** 23-10-12











**gemeente** HEERHUGOWAARD  
**provincie** Noord-Holland  
**standplaats** Op de kop van de O.verkeersdruppel gelegen op de aansluiting van de Edisonstraat op de N242 (Alkmaar - Middenmeer).

**wegwijzernummer** 01519/001

**type wegwijzer** Lichtwegwijzer  
**uitvoering** Transparant, inwendig verlicht  
**bouwjaar bord** zie tabel  
**type constructie** Gecombin. met mast openb. verl.  
**bouwjaar constructie** 2012  
**wegbeheerder** Provincie Noord-Holland  
**onderhoudsplichtige** Provincie Noord-Holland  
**type uithouder** Enkel 1500mm  
**lichtpunthoogte** 9 (meter)

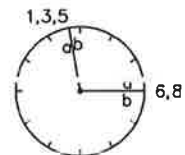
**letterhoogte** 12/9 U  
**rd-coördinaten** X=  
Y=  
**bps-code**  
**ontwerpdatum** 25-10-2012

**bijzonderheden** Attentie wegbeheerder: Af- en aansluiten grondkabel

1A		2B
1B		2A
3A		4B
3B		4A
5A		6B
5B		6A
7A		8B
7B		8A
9A	GRIJS	10B
9B	GRIJS	10A
11A		12B
11B		12A

Bouwjaar onderdelen				
nr	Arm/ frame	Plaat A	Plaat B	Led
1	2012	2012	2012	LED
2				
3	2012	2012	2012	LED
4				
5	2012	2012	2012	LED

Wijsrichting armen  
(Bovenaanzicht)



## ● Specificatie wegwijzer

## ● Bewegwijzering

gemeente HEERHUGOWAARD

wegwijzernummer **01519/002**

provincie Noord-Holland

standplaats W.-berm van de N242 (Alkmaar-Middenberm) recht tegenover de aansluiting van de Edisonstraat

type wegwijzer Lichtwegwijzer  
 uitvoering Transparant, inwendig verlicht  
 bouwjaar bord zie tabel  
 type constructie Gecombin. met mast openb. verl.  
 bouwjaar constructie 1974  
 wegbeheerder Provincie Noord-Holland  
 onderhoudsplichtige Provincie Noord-Holland  
 type uithouder Enkel 1500mm  
 lichtpunthoogte 9 (meter)

letterhoogte 12/9 U  
 rd-coördinaten X=  
 Y=  
 bps-code  
 ontwerpdatum 05-05-2004

bijzonderheden



5A

5B

7A

7B

9A

9B

11A

11B

2B

2A

4B

4A

6B

6A

8B

8A

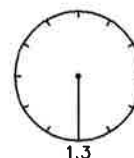
10B

10A

12B

12A

Wijzrichting armen  
(Bovenaanzicht)



Bouwjaar onderdelen

nr	Arm/ frame	Plaat A	Plaat B	Led
1	2004	2004	2004	
2				
3	2004	2004	2004	
4				
5				
6				
7				
8				
9				
10				
11				
12				

**gemeente** HEERHUGOWAARD  
**provincie** Noord-Holland  
**standplaats** In de O. berm van de N242 Alkmaar-Langedijk, ca. 200m voor het begin van de uitvoegstrook naar de kruising N242-Edisonstraat. Bij km. 47,980.

**wegwijzernummer** 01519/003

**type wegwijzer** Voorwegwijzer  
**uitvoering** Volreflecterend  
**bouwjaar bord** zie tabel  
**type constructie** Staalconstructie  
**bouwjaar constructie**  
**wegbeheerder** Provincie Noord-Holland  
**onderhoudsplichtige** Provincie Noord-Holland  
**type uithouder** n.v.t.  
**lichtpunthoogte** n.v.t.  
**portaaloverspanning** n.v.t.

**letterhoogte** 17/13E  
**rd-coördinaten** X=  
Y=

**bps-code**

**ontwerpdatum** 25-10-2012

**b\*h**

**opzetbord b\*h**

**onderkant bord**

**bijzonderheden**





## ● Specificatie wegwijzer

gemeente HEERHUGOWAARD  
 provincie Noord-Holland  
 standplaats Z. berm v/d Edisonstraat ten O. v/d aansluiting met de N242.

## ● Bewegwijzering

wegwijzernummer **01519/004**

type wegwijzer Wijk- of objectbord  
 uitvoering Volreflecterend  
 bouwjaar bord zie tabel  
 type constructie Flespaal, kleine verzinkte mast  
 bouwjaar constructie 2003  
 wegbeheerder Gemeente Heerhugowaard  
 onderhoudsplichtige Gemeente Heerhugowaard

letterhoogte 14/10 U  
 rd-coördinaten X=  
 Y=  
 bps-code  
 ontwerpdatum 09-12-2003

## bijzonderheden

EZ/DZ	Bouwjaar

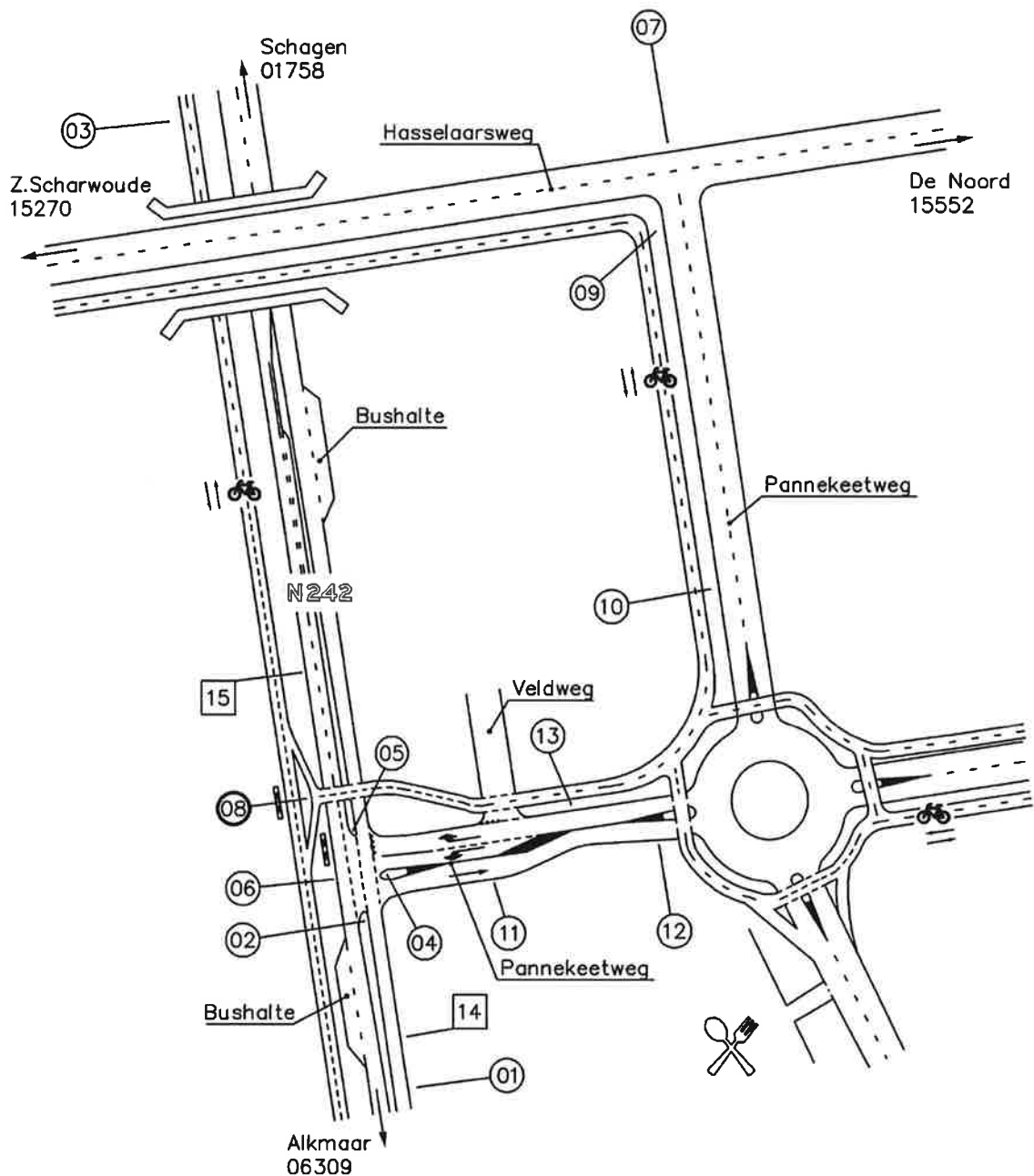


wegwijzernummer	01519/004	gemeente	HEERHUGOWAARD	provincie	
standplaats	Gemeente Heerhugowaard	standplaats	Gemeente Heerhugowaard	type wegwijzer	wijk-/objectbord VWF



**NBd**Nationale  
Bewegwijzeringsdienst**Kruispuntschets**

<b>gemeente</b>	[Gemeente]	<b>kruispuntnummer</b>	<b>00378</b>
<b>provincie</b>	[Provincie]		
<b>wegbeheerder</b>	Provincie Noord-Holland	<b>routenummer 3</b>	
<b>omschrijving</b>	Hasselaarsweg - Pannekeetweg	<b>routenummer 4</b>	
<b>routenummer 1</b>	N242	<b>ontwerpdatum</b>	23-10-12
<b>routenummer 2</b>			
<b>locatieaanduiding</b>			
<b>soort aanduiding</b>			



● Specificatie wegwijzer

gemeente HEERHUGOWAARD  
 provincie Noord-Holland  
 standplaats O berm N242 (Alkmaar - Middenhaar), ca 150m ten Z van het begin van de uitvoegstrook naar de Pannekeetweg. Bij km 49.830

wegwijzernummer **00378/001**

type wegwijzer	Voorwegwijzer	letterhoogte	17/12 En
uitvoering	Volreflecterend	rd-coördinaten	X= Y=
bouwjaar bord	2002	bps-code	
type constructie	Staalconstructie	ontwerpdatum	04 12 2003
bouwjaar constructie	2002	b*h	2750x3280
wegbeheerder	Provincie Noord-Holland	opzetbord b*h	2250x600
onderhoudsplichtige	Provincie Noord-Holland	onderkant bord	
lichtpunthoogte	n.v.t.		
type uithouder	n.v.t.		
portaaloverspanning	n.v.t.		
bijzonderheden			



## ● Specificatie wegwijzer

## ● Bewegwijzering

gemeente HEERHUGOWAARD

provincie Noord-Holland

standplaats Op de kop van de Z. verkeersgeleider gelegen in de N242(Alkmaar - Middenmeer), bij de aansluiting van de Pannekeetweg.

wegwijzernummer 00378/002

type wegwijzer Lichtwegwijzer  
 uitvoering Transparant, inwendig verlicht  
 bouwjaar bord zie tabel  
 type constructie Gecombin. met mast openb. verl.  
 bouwjaar constructie 1976  
 wegbeheerder Provincie Noord-Holland  
 onderhoudsplichtige Provincie Noord-Holland  
 type uithouder Enkel 1500mm  
 lichtpunthoogte 10 (meter)

letterhoogte 15/11 Cn

rd-coördinaten X=

Y=

bps-code

ontwerpdata 06-06-2006

bijzonderheden Attentie wegbeheerder: Af- en aansluiten grondkabel!

1A

2B

1B

2A

3A

GRIJS

4B

3B

Zuid-  
Scharwoude I

4A

5A

GRIJS

6B

5B

Heerhugowaard-  
De Noord

6A

7A

GRIJS

8B

7B

Zandhorst III  
De Noord

8A

9A

10B

9B

10A

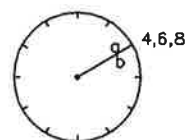
11A

12B

11B

12A

Wijsrichting armen  
(Bovenaanzicht)



Bouwjaar onderdelen

nr	Arm/ frame	Plaat A	Plaat B	Led
1				
2				
3				
4	1990	1990	1990	
5				
6	1993	1993	1993	
7				
8	2003	2003	2003	
9				
10				
11				
12				

**gemeente** HEERHUGOWAARD **wegwijzernummer** 00378/003  
**provincie** Noord-Holland  
**standplaats** In de W.berm van de N242 (Alkmaar - Middenmeer), ca. 150m ten N. van het begin van de uitvoegstrook naar de Pannekeetweg.

<b>type wegwijzer</b>	Voorwegwijzer	<b>letterhoogte</b>	17/12U ; Z/W in 14/10U
<b>uitvoering</b>	Volreflecterend	<b>rd-coördinaten</b>	X= Y=
<b>bouwjaar bord</b>	zie tabel	<b>bps-code</b>	
<b>type constructie</b>	Staalconstructie	<b>ontwerpdatum</b>	25-10-2012
<b>bouwjaar constructie</b>		<b>b*h</b>	
<b>wegbeheerder</b>	Provincie Noord-Holland	<b>opzetbord b*h</b>	
<b>onderhoudsplichtige</b>	Provincie Noord-Holland	<b>onderkant bord</b>	
<b>type uithouder</b>	n.v.t.		
<b>lichtpunthoogte</b>	n.v.t.		
<b>portaaloverspanning</b>	n.v.t.		
<b>bijzonderheden</b>			



## ● Specificatie wegwijzer

## ● Bewegwijzering

gemeente HEERHUGOWAARD

wegwijzernummer 00378/004

provincie Noord-Holland

standplaats In de O. verkeersgeleider gelegen in de Pannekeet bij de aansluiting op de N242 (S7 Alkmaar - Middenmeer).

type wegwijzer Lichtwegwijzer  
 uitvoering Transparant, inwendig verlicht  
 bouwjaar bord zie tabel  
 type constructie Gecombin. met mast openb. verl.  
 bouwjaar constructie 2001  
 wegbeheerder Provincie Noord-Holland  
 onderhoudsplichtige Provincie Noord-Holland  
 type uithouder Enkel 1500mm  
 lichtpunthoogte 10 (meter)

letterhoogte 15/11 Cn

rd-coördinaten X=

Y=

bps-code

ontwerpdata 06-06-2006

bijzonderheden Attenie wegbeheerder: Af- en aansluiten grondkabel!

1A

2B

1B

2A

3A

Zuid-  
Scharwoude 1

4B

3B

BLANCO

4A

5A

Heerhugowaard-  
De Noord

6B

5B

BLANCO

6A

7A

Zandhorst III  
De Noord

8B

7B

GRIJS

8A

9A

10B

9B

10A

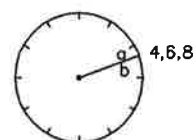
11A

12B

11B

12A

Wijsrichting armen  
(Bovenaanzicht)



Bouwjaar onderdelen

nr	Arm/ frame	Plaat A	Plaat B	Led
1				
2				
3				
4	1990	1990	1990	
5				
6	1993	1993	1993	
7				
8	2003	2003	2003	
9				
10				
11				
12				

● Specificatie wegwijzer

● Bewegwijzering

gemeente HEERHUGOWAARD  
 provincie Noord-Holland  
 standplaats N242 (Alkmaar-Middenmeer). Bij de aansluiting met de verbindingsweg naar de Pannekeetweg. In de N-geleider.

wegwijzernummer 00378/005

type wegwijzer Lichtwegwijzer  
 uitvoering Transparant, inwendig verlicht  
 bouwjaar bord zie tabel  
 type constructie Gecombin. met mast openb. verl.  
 bouwjaar constructie 1989  
 wegbeheerder Provincie Noord-Holland  
 onderhoudsplichtige Provincie Noord-Holland  
 type uithouder n.v.t.  
 lichtpunthoogte 6 (meter)

letterhoogte 12/9 U  
 rd-coördinaten X=  
 Y=  
 bps-code  
 ontwerpdatum 06-06-2006

bijzonderheden Attentie wegbeheerder: Af- en aansluiten grondkabel!

1A



2B

1B



3A

3A



4B

3B



4A

5A



6B

5B



6A

7A

8B

7B

8A

9A

10B

9B

10A

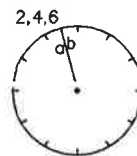
11A

12B

11B

12A

Wijsrichting armen  
(Bovenaanzicht)



Bouwjaar onderdelen

nr	Arm/ frame	Plaat A	Plaat B	Led
1				
2	2004	2004	2004	
3				
4	2004	2004	2004	
5				
6	2004	2004	2004	
7				
8				
9				
10				
11				
12				



**gemeente** HEERHUGOWAARD **wegwijzernummer** 00378/006  
**provincie** Noord-Holland  
**standplaats** In de W. berm van de N242 (Alkmaar - Middenmeer) recht tegenover de aansluiting van de Pannekeetweg.

**type wegwijzer** Lichtwegwijzer  
**uitvoering** Transparant, inwendig verlicht  
**bouwjaar bord** zie tabel  
**type constructie** Geschilderde stalen mast  
**bouwjaar constructie** 2004  
**wegbeheerder** Provincie Noord-Holland  
**onderhoudsplichtige** Provincie Noord-Holland  
**type uithouder** Enkel 1500mm  
**lichtpunthoogte** n.v.t.

**letterhoogte** 12/9 U  
**rd-coördinaten** X=  
Y=  
**bps-code**  
**ontwerpdatum** 22-11-2012

## bijzonderheden

1A

1B

3A

3B

5A

5B

7A

7B

9A

9B

11A

11B

2B

2A

4B

4A

6B

6A

8B

8A

10B

10A

12B

12A



Wijsrichting armen  
(Bovenaanzicht)



Bouwjaar onderdelen

nr	Arm/ frame	Plaat A	Plaat B	Led
1				
2				
3	2004	2004	2004	
4				
5	2004	2013	2004	

● Specificatie wegwijzer

● Bewegwijzering

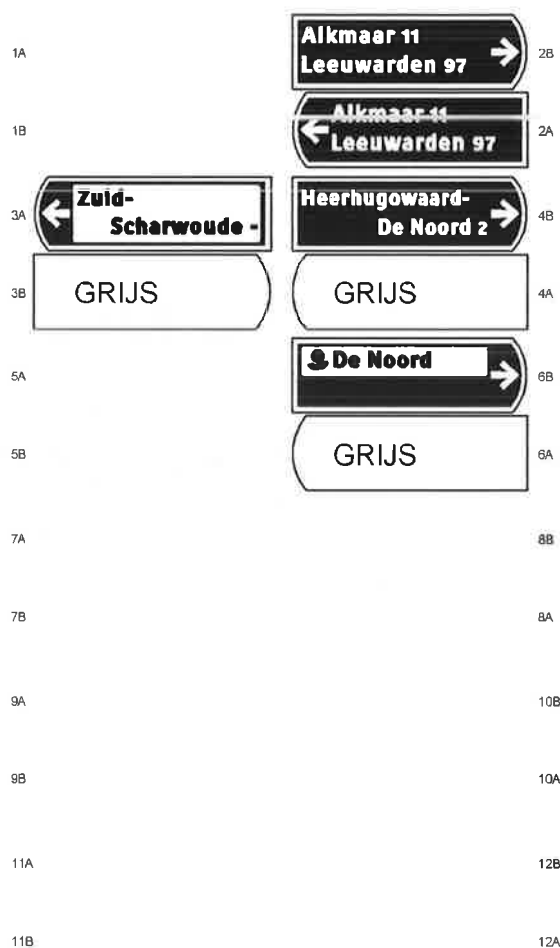
gemeente HEERHUGOWAARD  
provincie Noord-Holland  
standplaats Te Zuid-Scharwoude, Pannekeetweg - Hasselaarsweg.

wegwijzernummer 00378/007

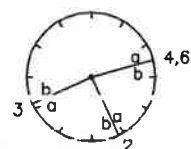
type wegwijzer Lichtwegwijzer  
uitvoering Transparant, inwendig verlicht  
bouwjaar bord zie tabel  
type constructie Gecombin. met mast openb. verl.  
bouwjaar constructie 1976  
wegbeheerder Gemeente Heerhugowaard  
onderhoudsplichtige Gemeente Heerhugowaard  
type uithouder n.v.t.  
lichtpunthoogte 9 (meter)

letterhoogte 15/11 Cn  
rd-coördinaten X=  
Y=  
bps-code  
ontwerpdata 13-04-2005

bijzonderheden



Wijsrichting armen (Bovenaanzicht)



Bouwjaar onderdelen

nr	Arm/ frame	Plaat A	Plaat B	Led
1				
2	2005	2005	2005	
3	2005	2005	2005	
4	2005	2005	2005	
5				
6	2005	2005	2005	
7				
8				
9				
10				
11				
12				

● Specificatie wegwijzer

● Bewegwijzering

gemeente HEERHUGOWAARD  
 provincie Noord-Holland  
 standplaats Secundaireweg 7 (Alkmaar - Middenmeer); Bij de aansluiting met de verbindingsweg naar de Pannekeetweg.

wegwijzernummer **00378/008**

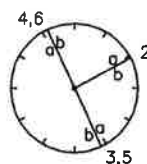
type wegwijzer Fietshandwijzer, fietsbord  
 uitvoering Niet reflecterend  
 bouwjaar bord zie tabel  
 type constructie Geschilderde stalen mast  
 bouwjaar constructie 2004  
 wegbeheerder Provincie Noord-Holland  
 onderhoudsplichtige Provincie Noord-Holland  
 type uithouder n.v.t.  
 lichtpunthoogte n.v.t.

letterhoogte 5/4Uz Rood op wit  
 rd-coördinaten X=  
 Y=  
 bps-code  
 ontwerpdatum 06-06-2006

bijzonderheden

1A		Zuid-Scharwoude 1 De Noord 1	2B
1B		Zuid-Scharwoude 1 De Noord 1	2A
3A	Broek op Langedijk 4	Noord-Scharwoude 3 Oudkarspel 3	4B
3B	GRIJS	GRIJS	4A
5A	Heerhugowaard 3 Alkmaar 11	Schagen 13 Leeuwarden 96	6B
5B	GRIJS	GRIJS	6A
7A			8B
7B			8A
9A			10B
9B			10A
11A			12B
11B			12A

Wijsrichting armen  
(Bovenaanzicht)



Bouwjaar onderdelen

nr	Arm/ frame	Plaat A	Plaat B	Led
1				
2	2004			
3	2004			
4	2004			
5	2004			
6	2004			
7				
8				
9				
10				
11				
12				

- **Specificatie wegwijzer**

gemeente HEERHUGOWAARD

**provincie** Noord-Holland

**standplaats** In de W. berm v/d Pannekeetweg tussen rijbaan en fietspad ten N. v/d rotonde Pannekeetweg, even ten Z. v/d Hasselaarsweg.

- **Bewegwijzering**

wegwijzernummer 00378/009

<b>type wegwijzer</b>	Wijk- of objectbord
<b>uitvoering</b>	Volreflecterend
<b>bouwjaar bord</b>	zie tabel
<b>type constructie</b>	Flespaal, kleine verzinkte mast
<b>bouwjaar constructie</b>	2003
<b>wegbeheerder</b>	Gemeente Heerhugowaard
<b>onderhoudsplichtige</b>	Gemeente Heerhugowaard

letterhoogte 14/10 Uz

rd-coördinaten  $X=$ 
$$Y =$$
**bps-code**

ontwerpdata 24-11-2003

**bijzonderheden**[illegible]

● Specificatie wegwijzer

gemeente HEERHUGOWAARD  
 provincie Noord-Holland  
 standplaats In de W berm van de Pannekeetweg tussen rijbaan en fietspad. ca 25m ten N van rotonde Pannekeetweg.

wegwijzernummer **00378/010**

type wegwijzer	Voorwegwijzer	letterhoogte	14/10 E
uitvoering	Volreflecterend	rd-coördinaten	X=
bouwjaar bord	2003		Y=
type constructie	Flespaal, kleine verzinkte mast	bps-code	
bouwjaar constructie	2003	ontwerpdata	08-12-2003
wegbeheerder	Gemeente Heerhugowaard	b*h	1750x600
onderhoudsplichtige	Gemeente Heerhugowaard	opzetbord b*h	
lichtpunthoogte	n.v.t.	onderkant bord	
type uithouder	n.v.t.		
portaaloverspanning	n.v.t.		
bijzonderheden			



- **Specificatie wegwijzer**

gemeente HEERHUGOWAARD

**provincie** Noord-Holland

**standplaats** In de Z. berm van de Pannekeetweg ten W. van de rotonde Pannekeetweg, ca. 20m na kombord "Heerhugowaard", even te O. van de N242.

- **Bewegwijzering**

wegwijzernummer 00378/011

<b>type wegwijzer</b>	Wijk- of objectbord
<b>uitvoering</b>	Volreflecterend
<b>bouwjaar bord</b>	zie tabel
<b>type constructie</b>	Flespaal, kleine verzinkte mast
<b>bouwjaar constructie</b>	2003
<b>wegbeheerder</b>	Gemeente Heerhugowaard
<b>onderhoudsplichtige</b>	Gemeente Heerhugowaard

letterhoogte 14/10 Uz  
rd-coördinaten X=  
Y=  
bps-code  
ontwerpdata 06-06-2006

**bijzonderheden**[illegible]

● Specificatie wegwijzer

gemeente HEERHUGOWAARD

provincie Noord-Holland

standplaats In de Z berm Pannekeetweg, ca 25m ten W van rotonde Pannekeetweg.

wegwijzernummer 00378/012

type wegwijzer	Voorwegwijzer	letterhoogte	14/10 E
uitvoering	Volreflecterend	rd-coördinaten	X=
bouwjaar bord	2003		Y=
type constructie	Geschilderde stalen mast	bps-code	
bouwjaar constructie	2003	ontwerpdatum	08-12-2003
wegbeheerder	Gemeente Heerhugowaard	b*h	1500x1200
onderhoudsplichtige	Gemeente Heerhugowaard	opzetbord b*h	
lichtpunthoogte	n.v.t.	onderkant bord	ca. 2m70
type uithouder	n.v.t.		
portaaloverspanning	n.v.t.		
bijzonderheden			



**gemeente** HEERHUGOWAARD **wegwijzernummer** 00378/013  
**provincie** Noord-Holland  
**standplaats** In de N. berm van de Pannekeetweg, bij het begin van de uitvoegstrook, voor de aansluiting op de N242 tussen rijbaan en fietspad.

<b>type wegwijzer</b>	Voorwegwijzer	<b>letterhoogte</b>	14/10 U
<b>uitvoering</b>	Volreflecterend	<b>rd-coördinaten</b>	X= Y=
<b>bouwjaar bord</b>	zie tabel	<b>bps-code</b>	
<b>type constructie</b>	Geschilderde stalen mast	<b>ontwerpdatum</b>	25-10-2012
<b>bouwjaar constructie</b>	2006	<b>b*h</b>	
<b>wegbeheerder</b>	Provincie Noord-Holland	<b>opzetbord b*h</b>	
<b>onderhoudsplichtige</b>	Provincie Noord-Holland	<b>onderkant bord</b>	4,6m
<b>type uithouder</b>	n.v.t.		
<b>lichtpunthoogte</b>	n.v.t.		
<b>portaaloverspanning</b>	n.v.t.		
<b>bijzonderheden</b>			





● Specificatie wegwijzer

**gemeente** HEERHUGOWAARD

**wegwijzernummer** 00378/014

**provincie** Noord-Holland

**standplaats** O. zijde N242, ca. 100m voor de aansluiting op de Pannekeetweg.

**type wegwijzer** Wijk- of objectbord  
**uitvoering** Volreflecterend  
**bouwjaar bord** zie tabel  
**type constructie** Flespaal, kleine verzinkte mast  
**bouwjaar constructie** 2009  
**wegbeheerder** Provincie Noord-Holland  
**onderhoudsplichtige** IOV Paddestoel/Objectbewegwijzering

**letterhoogte** 8/6 Un

**rd-coördinaten** X=

Y=

**bps-code**

**ontwerpdatum** 06-06-2009

**bijzonderheden**

EZ/DZ	Bouwjaar
	2009
	2009



● Specificatie wegwijzer

**gemeente** HEERHUGOWAARD

**provincie** Noord-Holland

**standplaats** W. zijde N424, ca. 100m ten N. van de aansluiting op de Pannekeetweg.

**wegwijzernummer** 00378/015

**type wegwijzer** Wijk- of objectbord  
**uitvoering** Volreflecterend  
**bouwjaar bord** zie tabel  
**type constructie** Flespaal, kleine verzinkte riast  
**bouwjaar constructie** 2009  
**wegbeheerder** Provincie Noord-Holland  
**onderhoudsplichtige** IOV Paddestoel/Objectbewegwijzering

**letterhoogte** 8/6 Un

**rd-coördinaten** X=

Y=

**bps-code**

**ontwerpdatum** 08-06-2009

**bijzonderheden**

EZ/DZ	Bouwjaar
	2009
	2009

